










Vendredi 13 Septembre 2024

C.C.C.E. : Cattenom - Contz Les Bains 138,2 km

Kms parcourus	Kms à parcourir	N° Routes	Villes	PC / GPM	Horaires (km/h)	
					40	43
-0,6			Départ Fictif: CATTENOM avenue du Gal de Gaulle		13h00	13h00
0,0	138,2	D56/C	CATTENOM, <u>à gauche</u> vers Sentszich (départ après le stade)		13h01	13h01
1,7		C/D1	SENTZICH, <u>à gauche</u> rue de Homeldange, <u>à droite</u> rue de la Paix, <u>à droite</u> rue de Luxembourg		13h03	13h03
3,8		D1/D64	Hors Agglo, <u>à droite</u> vers Gavisse		13h06	13h06
4,8		D64	GAVISSE, rue des Peupliers, <u>à gauche</u> rue Jeanne D'Arc		13h08	13h07
7,3		D64	BERG SUR MOSELLE, Grand'rue, route de Haute Kontz		13h12	13h11
10,5		D64/D64A	HAUTE KONTZ, <u>à gauche</u> rue du Moulin, rue de Gandren		13h16	13h15
13,1		D64A	GANDREN, rue de Sierck, rue Principale		13h20	13h19
14,7		D64A/D1	BEYREN LES SIERCK, rue de Gandren, <u>à droite</u> rue Principale		13h23	13h21
18,9		D1/C	MONDORFF, rue de Paris, aux feux <u>à gauche</u> rue Victor Hugo (4 passages surélevés) 		13h29	13h27
20,7		C	MONDORFF Hors Agglo, <u>à gauche</u> vers Himeling		13h32	13h29
22,1		C	HIMELING, route de Mondorff, <u>tout droit</u> rue du Golf		13h34	13h31
24,6		C	PREISCH Hors Agglo, <u>à droite</u> rue des Lilas 		13h37	13h35
27,5		C/D653 /D153H	EVRange, route de Preisch, <u>à droite</u> rue Robert Schumann, <u>à gauche</u> route de Hagen		13h42	13h39
29,5		D153h	HAGEN, rue de la République, <u>à gauche</u> rue Jeanne d'Arc 		13h47	13h44
31,5		D153h/C	HAUTE RENTGEN, rue St Hippolyte, <u>à droite</u> Chemin départemental n°62 		13h48	13h45
32,2		C/D653/D62	BASSE RENTGEN Hors Agglo, RP 2ème sortie vers Basse Rentgen		13h49	13h46
32,9		D62	BASSE RENTGEN, rue de l'Eglise		13h50	13h47
35,3		D62	ESING, rue Antoine de St Exupéry		13h54	13h50
36,1		D62/C	RODEMACK, rue du Luxembourg, RP 2ème sortie rue du Château, rue de Halling		13h55	13h51
37,5		C	RODEMACK Hors Agglo, 		13h57	13h53
38,2		C	HALLING, rue de la Chapelle, rue du Centre, rue de la Fontaine		13h58	13h54
40,3		C/D57	PUTTELANGE LES THIONVILLE, rue Pasteur, <u>à droite</u> rue du Pont, <u>à gauche</u> rue de la Justice, <u>à droite</u> rue de la Mairie (PC à la hauteur de la salle des Fêtes)	PC 41,5	14h01 14h03	13h57 13h59
43,5		D57	RODEMACK, rue de Mondorff, route de Thionville vers Puttelage 		14h06	14h01
45,6		D57/C	BREISTROFF LA GRANDE, route de Thionville, <u>à droite</u> rue des Jardins, Grand rue, rue de l'Eglise 		14h09	14h04
47,2		C	Sortie Agglo (à hauteur du n° 20)	GM2	14h12	14h07
47,7		C	BREISTROFF LA GRANDE Hors Agglo, 		14h12	14h07
48,6		C	DODENOM, Grand'rue, <u>à gauche</u> rue des Jardins		14h14	14h08
50,0		C/D56	ROUSSY LE BOURG, rue des Faisans, rue de la Chapelle, <u>à gauche</u> rue du Bourg		14h16	14h10
52,5		D56/D57	BASSE PARTHE, <u>à droite</u> vers Boust		14h19	14h14
52,8		D57	BOUST, rue du Gal De Gaulle		14h20	14h14
56,0		D57/D653	Hors Agglo, RP 3ème sortie vers Soetrich		14h25	14h19


Vendredi 13 Septembre 2024

C.C.C.E. : Cattenom - Contz Les Bains 138,2 km

Kms parcourus	Kms à parcourir	N° Routes	Villes	PC / GPM	Horaires (km/h)	
					40	43
56,8		D653/D15/C	SOETRICH, route du Bénélux		14h26	14h20
58,3		D653/D15	HETTANGE GRANDE, route du Bénélux, rue du Luxembourg, à droite rue du Gal De Gaulle, RP 2ème sortie, RP 1ère sortie		14h28	14h21
62,5		D15/D57a	KANFEN SOUS BOIS, RP 2ème sortie, rue de la Forêt		14h34	14h28
63,5		D57a	ENTRANGE CITE, rue du Stade		14h36	14h29
64,6		D57a	ENTRANGE, rue du Stade, rue de la Chapelle, rue Principale	PC 64,9	14h38 14h38	14h31 14h31
66,3		D57a/D57	OEUTRANGE, rue d'Entrange, rue du Général Gillant, à droite route de Bellevue		14h40	14h33
70,1		D57/D14	THIONVILLE Hors Agglo, à gauche Montée du Saint Michel		14h46	14h36
71,7		D14	THIONVILLE Saint Michel Hors Agglo 	GM1	14h48	14h41
72,5		D14/D58	ANGEVILLERS, hors agglo à droite, RP rue de Thionville, à droite rue d'Escherange		14h49	14h42
76,4		D58	Hors Agglo, Descente Rapide sur 700m 		14h55	14h47
77,2		D58	ESCHERANGE, rue Principale		14h56	14h48
78,5		D58	MOLVANGE, rue Principale		14h58	14h50
82,2		D58/D15	VOLMERANGE LES MINES, rue de Molvange, à gauche rue de Volmerange, RP 3ème sortie route d'ottange		15h04	14h55
82,9		D15	Hors Agglo	GM2	15h05	14h56
85,5		D15/D59	OTTANGE, rue du Château, Descente Rapide, rue Principale, RP 3ème sortie rue de l'Eglise 		15h09	15h00
86,9		D59	OTTANGE Citée des Employés, route de Nondkeil		15n11	15n02
87,6		D59/D59B	NONDKEIL, rue des Ecoles, RP 3ème sortie route de Rochonvillers		15n12	15n03
90,1		D59B	ROCHONVILLERS, rue Principale 		15n16	15n06
93,0		D59B/D58	ANGEVILLERS, route de Rochonvillers, à gauche rue de Thionville, à gauche rue d'Escherange		15h20	15h10
96,8		D58	Hors Agglo, Descente Rapide sur 700m 		15h26	15h16
97,7		D58	ESCHERANGE, rue Principale		15h27	15h17
98,9		D58	MOLVANGE, rue Principale		15h29	15h19
100,6		D15	VOLMERANGE LES MINES, rue de Molvange, à droite vers Kanfen		15h32	15h21
102,2		D15/D56	KANFEN, à gauche rue de Volmerange, rue du Moulin, rue de Zoufftgen,		15h34	15h23
105,3		D56/C	Hors Agglo, PN 		15h39	15h28
106,0		D56	ZOUFFTGEN, rue de la Gare PC à hauteur du n° 5, à droite rue Principale 	PC 106,9	15h40 15h41	15h29 15h30
109,6		D56/D653	ROUSSY LE VILLAGE, rue de Zoufftgen, rue des Trois Fontaines, rue Neuve, RP 3ème sortie Vers Luxembourg		15h45	15h34
111,6		D653/D56	DODENOM, RP 1ère sortie rue aux Quatre Vents, rue des Jardins		15h48	15h36
113,2		D56	ROUSSY LE BOURG, rue St Christophe, rue du Bourg		15h50	15h39
116,3		D56/D57/C	BASSE PARTHE, croisement tout droit vers Cattenom, à gauche vers Boler 		15h55	15h43
118,4		C	BOLER, route d'Usselskirch, à gauche rote d'Evange		15h58	15h46
119,8		C/D57	BREISTROFF LA GRANDE, route de Boler, à droite route de Thionville		16h00	15h48
122,3		D57/D62	RODEMACK, Hors Agglo à droite vers Faulbach		16h04	15h51

Vendredi 13 Septembre 2024

C.C.C.E. : Cattenom - Contz Les Bains 138,2 km

Kms parcourus	Kms à parcourir	N° Routes	Villes	PC / GPM	Horaires (km/h)	
					40	43
124,3		D62	FAULBACH, rue de Fixem		16h07	15h54
126,6		D62/D1/D62	FIXEM, route de Rodemack, <u>tout droit</u> vers Gavisse		16h11	15h57
127,8		D62/D64	GAVISSE, rue de Fixem, rue de la Forge, <u>à gauche</u> rue J D' Arc, <u>à gauche</u> rue J D' Arc		16h12	15h59
130,5		D64	BERG SUR MOSELLE, Grand'rue, route de Haute Kontz		16h16	16h03
133,7		D64	HAUTE KONTZ, route de Berg		16h21	16h07
135,2		D64/D64B/C	CONTZ LES BAINS, route du Vin, <u>à gauche</u> rue St Jean, <u>à droite</u> rue du Pressoir, <u>à gauche</u> rue St Vincent, rue du Stromberg 		16h23	16h09
138,2	0,0	C	ARRIVEE: rue du Stromberg (chaussée 3m large)		16h28	16h13

